


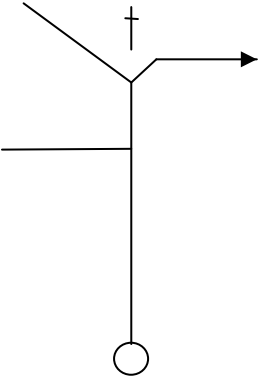
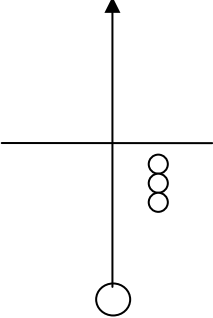
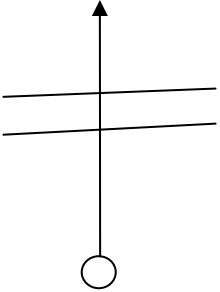
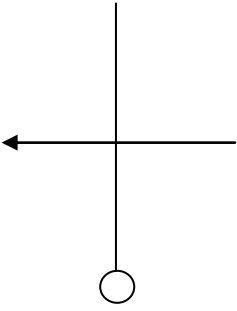
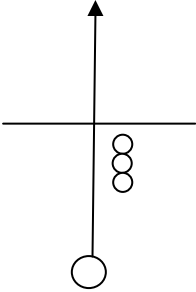
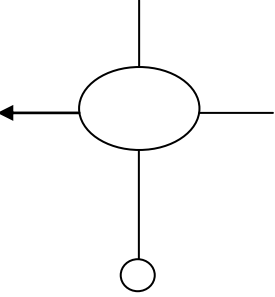
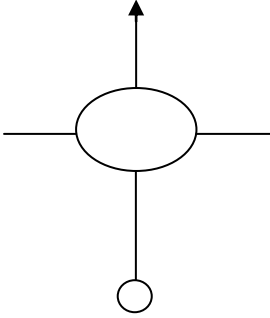
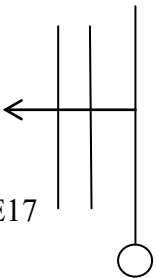
# Het Het Sinte-Pieterke Kalken

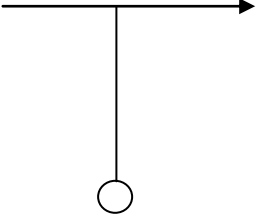
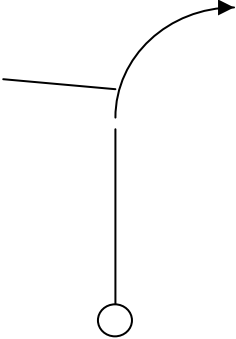
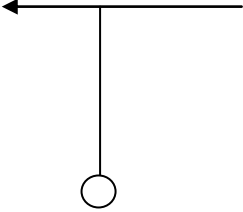
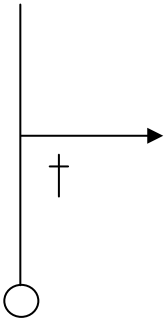
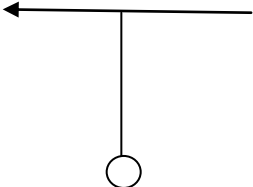
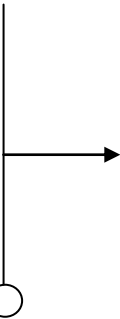
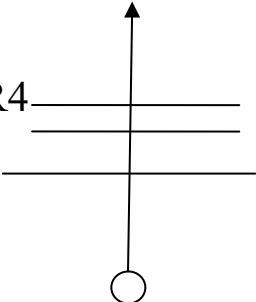
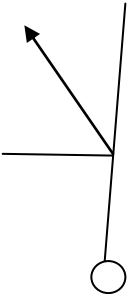
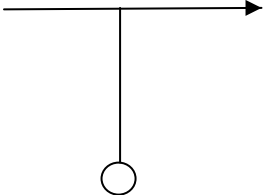
Mededelingenblad van de Stichting Sint-Pietersfeest Kalken  
29ste jg., nr. 04, p. 3595-3602.

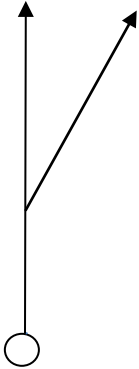
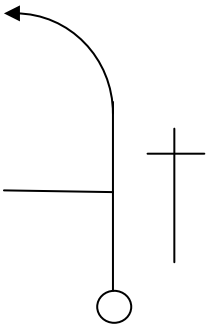
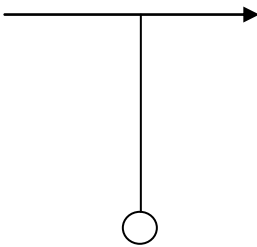
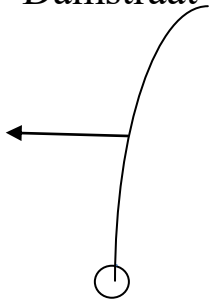
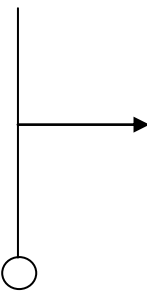
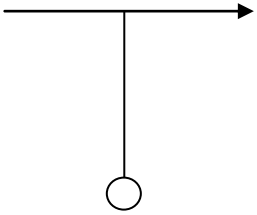
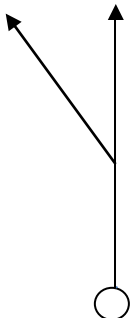
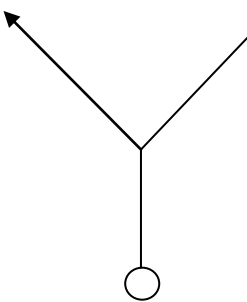
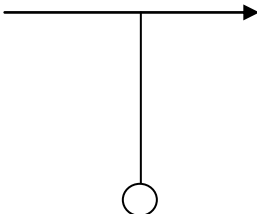
## **Deelnemingsformulier dertigste oldtimershow en -rally voor AUTO's te Kalken, 22 april 2018.**

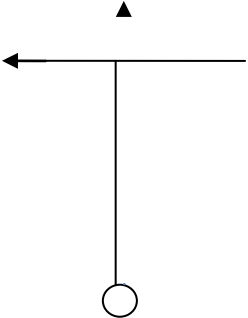


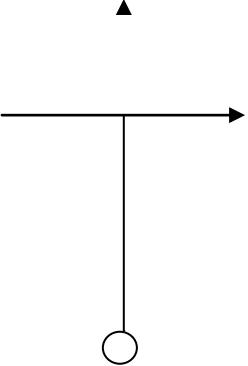
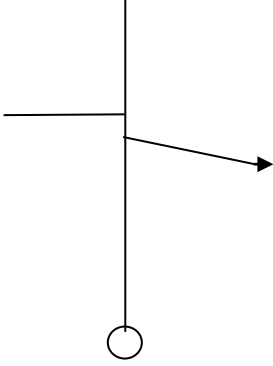
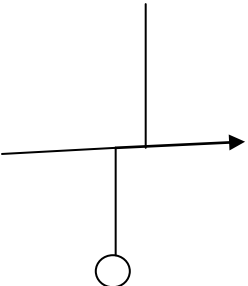
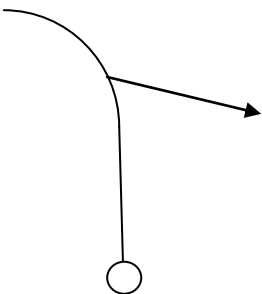
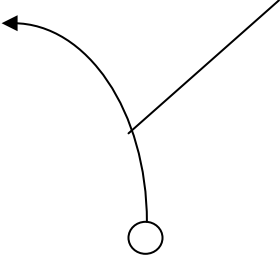
De Stichting Sint-Pietersfeest Kalken heet U hartelijk welkom op de dertigste oldtimershow en rondrit voor auto's. Er is één stopplaats voorzien: in herberg De Schorpioen, langs de Heirweg, rechtover de Zomerstraat. Met het daartoe bestemde bonnetje, geniet aan het deelnemingsformulier, kan u er een gratis verfrissing bekomen (bijleggen indien duurder dan de normale consumptieprijs). Onderweg en aan de aankomstplaats zijn enkele vraagjes op te lossen. Het vragen- en antwoordformulier vindt u op de laatste pagina.



<p>Start</p>  <p>0,0 km</p>	<p>Kruisenstraat</p>  <p>0,1 km</p>	<p>Schriekstraat</p>  <p>0,3 km</p>
<p>over E17</p>  <p>3,2 km</p>	<p>&lt;BEERVELDE</p>  <p>5,3 km</p>	<p>Dorp Beervelde</p>  <p>8,0 km</p>
<p>Damstraat</p>  <p>12,9 km</p>	<p>Damvalleistraat</p>  <p>13,8 km</p>	<p>&lt; LAARNE &lt; 11</p>  <p>E17</p> <p>15,7 km</p>

<p>Stapsteen "Hooistraat"</p>  <p>16,5 km</p>	<p>Hooistraat</p>  <p>17,7 km</p>	<p>Meerstraat</p>  <p>18,2 km</p>
<p>Aelmeerstraat</p>  <p>18,4 km</p>	<p>&lt; CENTRUM Veerdreef</p>  <p>19,5 km</p>	<p>Wellingstraat</p>  <p>19,9 km</p>
<p>Wellingstraat</p> <p>R4</p>  <p>20,8 km</p>	<p>Hullendriesstraat</p>  <p>21,5 km</p>	<p>Steenvoordestr.</p>  <p>22,2 km</p>

<p>TEN EDE &gt;</p>  <p>23,7 km</p>	<p>Centrum Wetteren-ten-Ede</p>  <p>24,3 km</p>	<p>WETTEREN &gt;</p>  <p>25,1 km</p>
<p>&lt; ZONE 7 Damstraat</p>  <p>26,2 km</p>	<p>E17 &gt; Zavelstraat</p>  <p>27,0 km</p>	<p>Laarnestwg</p>  <p>27,7 km</p>
<p>Gransveldestraat</p>  <p>27,9 km</p>	<p>Gransveldestraat</p>  <p>28,1 km</p>	<p>Kasteeldreef</p>  <p>28,4 km</p>

<p>Kalkensteinweg</p>  <p>28,7 km</p>	<p>Krimineelstraat</p>  <p>30,9 km</p>	<p>Krimineelstraat</p>  <p>31,9 km</p>
<p>Heirweg</p>  <p>32,1 km</p>	<p>STOP DE SCHORPIOEN</p> <p><b>Los hier vraag 1 op.</b></p>	<p>Pennemansbaan</p>  <p>33,3 km</p>
<p>Vromondstraat</p>  <p>33,8 km</p>	<p>Koffiestraat</p>  <p>34,3 km</p>	<p>Koffiestraat- Kruisenstraat</p>  <p>34,7 km</p>

<p>EINDE</p> <p><b>Los vragen 2 en 3 op.</b></p>	<p><u>Nog enkele praktische tips:</u></p> <p>Na de tocht kan u uiteraard in de omgeving van de tent terecht voor een drankje en voor de hot-dog of frietjes met een sausje (zie bijbehorende bonnetjes). Omstreeks 17.45 uur heeft de prijsdeling plaats.</p> <p>Vergeet niet het aandenken van deze speciale editie af te halen !!!</p>
--	--

**De garage van de familie Crabeel vestigde zich op de hoek van de Dendermondsesteenweg-Kruisenstraat en Schriekstraat te Kalken, de jaren 1950-1960.**

In januari 1934 kreeg Jules Crabeel de toestemming om op de wijk De Kruisen, sectie B, nummers 836b en 837 (langs de huidige Dendermondsesteenweg) een *autogarage, een werkhuis voor herstellingen* en een *ondergrondse naphtestapel* van maximum 2000 liter op te richten. De maand voordien had de “N.M. Sinclair Petroleum C<sup>o</sup>” uit Brussel de toestemming gekregen om vóór de woning sectie B, nummer 837 een *exencepomp* op het voetpad langsheen de provinciale baan Gent-Zele te plaatsen. De drie zonen van Jules en Marie-Aldegonde Verschraegen, namelijk Ernest Edmond, Remi Albert en Achiël Camiel, zouden zich bekwamen in de automechaniek en zouden in de jaren 1930 in het familiebedrijf stappen.

Op de bovenste foto van de volgende bladzijde zien we een ruïne langs het kruispunt van de Schriekstraat en de N445 kort na WO II. Op die plaats zou de familie Crabeel, de uitbaters van garage Sint-Denijs, kort daarna een riante nieuwe meerwoning met garage en showruimte bouwen (zie de foto onderaan).



# Vraag- en antwoordblad

Naam: .....

Adres: .....

	Vraag	Antwoord
<b>1</b>	Hoeveel pannen vormen de woorden “De Schorpioen”?	
<b>2</b>	Hoeveel straatnaamborden zijn er te zien van op het pleintje?	
<b>3</b>	Hoeveel enkelvoudige vensterluiken zijn er te zien van op het pleintje?	
	Totaal	
Schiftingsvraag	Nu is er nog slechts één herberg in de Koffiestraat en de Kruisenstraat samen. Tijdens de ganse twintigste eeuw waren het er natuurlijk veel meer. Op hoeveel verschillende plaatsen werd toen in die straten herberg gehouden?	

**Bedankt en tot volgend jaar !?!?!**